

1

¿Qué ha pasado en las cuencas de los ríos Cauca y San Jorge?



27 de agosto/2021: rompimiento del dique marginal del río Cauca en Caregato (San Jacinto del Cauca).

Febrero - julio/2022: afectación en las obras de cierre de Caregato por creciente del río Cauca, situación que mantiene activo el ingreso de agua hacia La Mojana.

2

¿Qué ha pasado recientemente (28 al 29 de julio)?



Lluvias en la madrugada en sectores de los municipios de Sucre (Sucre), San Benito Abad, Achí, Majagual y Magangué, y en las cuencas del Bajo Magdalena, Bajo Nechí y Alto San Jorge.



Ascenso de niveles en: *i)* río Cauca tramo Valdivia - Pinillos, *ii)* río San Jorge tramo Montelíbano-Ayapel; *iii)* río Nechí tramo Zaragoza-Nechí y *iv)* caños del Bajo San Jorge con ingreso del río Cauca.



Reporte comunitario



Inundaciones por ingreso del río Cauca en áreas de drenaje de: *i)* caño San Matías: desde Los Arrastres (Guaranda) hasta Parcelas de Santa Fe (San Benito Abad); *ii)* caño Rabón: desde Gavaldá (Guaranda) hasta La Plaza (San Benito Abad) y *iii)* caño Viloria: desde Cecilia (Ayapel) hasta Cuiva (San Benito Abad).

Se destaca que en estos corredores se han excedido los niveles de inundación alcanzados durante el 2021, afectando incluso zonas de albergues temporales.

Inundaciones por muy altos niveles y anegamiento del suelo, en: *i)* corredor del río San Jorge (Ayapel-Magangué); *ii)* corredor de los caños Mojana, Pancegüita y sistema cenagoso asociado, *iii)* corredor del río Cauca (Guacamayo-Playa Alta, al norte de Achí); *iv)* cultivos en la comunidad de El Pital; *v)* comunidades de Las Flores y La Costera (San Marcos); *vi)* vía San Marcos-Majagual y vía San Marcos-Candelaria

3

¿Qué esperamos (29 de julio al 01 de agosto)?



Lluvias en sectores de los municipios de Nechí, San Jacinto del Cauca, Guaranda, San Marcos, Majagual y Ayapel; y en el Bajo Magdalena, Alto San Jorge y Bajo Nechí, principalmente la madrugada del domingo y la del lunes.

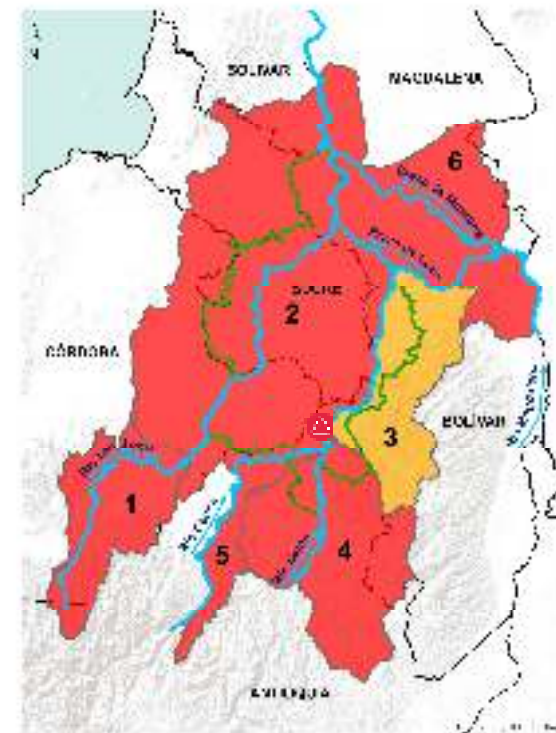


Ascenso de niveles en: *i)* río Cauca tramo Caucasia - Pinillos, *ii)* río San Jorge tramo Ayapel-San Marcos; *iii)* río Nechí tramo Zaragoza-Nechí y *iv)* caños del Bajo San Jorge con ingreso del río Cauca.



Recomendaciones

Especial atención a: *i)* incremento de niveles en el río San Jorge; *ii)* el incremento de niveles en el sistema de caños con ingreso del río Cauca, y *iii)* el incremento de niveles de los ríos Nechí y Cauca, condición que predominará durante los próximos días por tránsito de creciente. Se recomienda especial atención a: las comunidades asentadas en el tramo Cáceres-Caregato, en la cabecera municipal de Nechí, y en puntos históricos de rompimiento como Santillana.



PARA TOMAR ACCIÓN: 1) Alto San Jorge, 2) Bajo San Jorge, 4) Bajo Nechí, incluidos sus aportantes, 5) río Cauca entre Valdivia y Nechí y 6) Bajo Magdalena entre El Banco y Plato. **Alerta puntual** en el río Cauca tramo Nechí-Caregato.



PARA PREPARARSE: 3) Cuenca del río Cauca entre Nechí y Pinillos

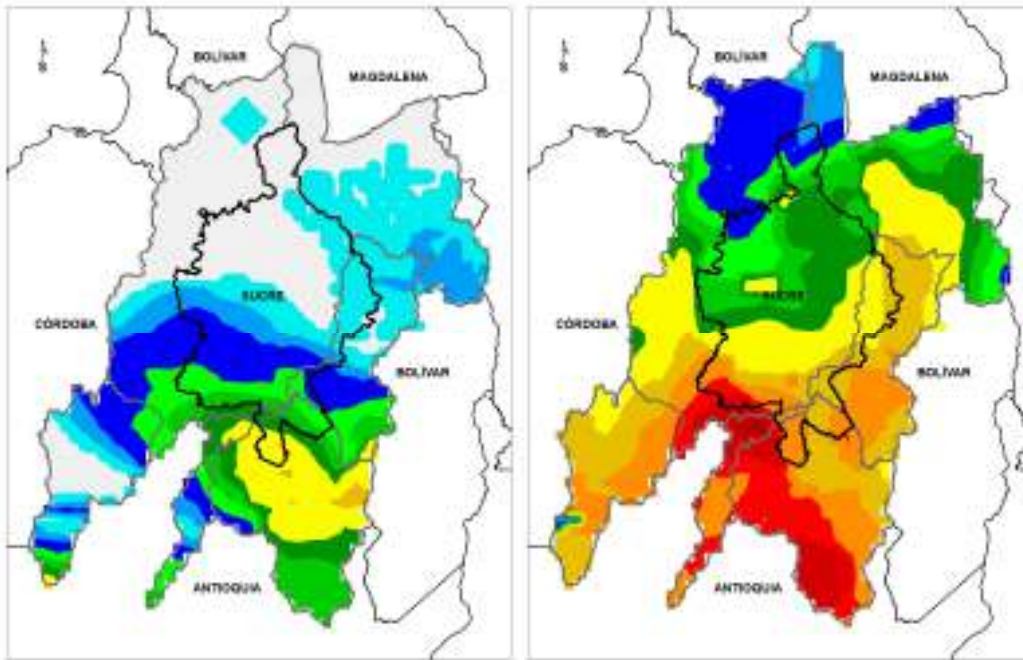
III. Condiciones hidrológicas actuales en el río Cauca (tramo Nechí-Pinillos)



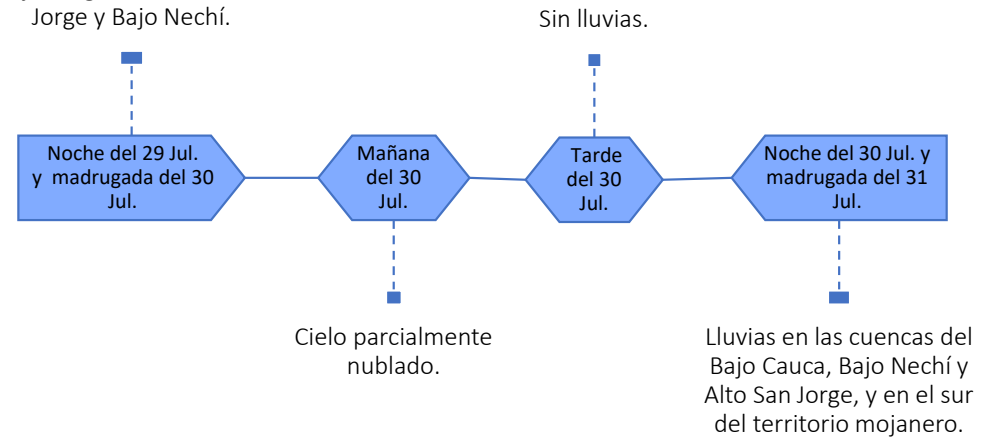
| PUNTOS DE INTERÉS RÍO CAUCA (TRAMO NECHÍ-MAGANGUÉ) | ALERTAS HIDROLÓGICAS | CONDICIONES HIDROLÓGICAS | ZONAS DE EMERGENCIA |
|---|---|--|--|
| Estación hidrológica IDEAM Población Rompedero Confluencia | Para tomar acción Para prepararse Para informarse Sin alerta | Niveles en ascenso Niveles en descenso Niveles estables Tránsito de creciente | Inundación por desbordamiento Inundación por rompimiento margen derecha Inundación por rompimiento margen izquierda (Mojana) |

IV. Pronóstico meteorológico para La Mojana con atención en la zona del Bajo Cauca

PRONÓSTICO PARA EL 29 Y 30 DE JULIO



Se espera cielo parcialmente nublado, con probabilidad de lluvias en sectores de los municipios de Nechí, San Jacinto del Cauca, Guaranda, Majagual y Ayapel; y en el Bajo Magdalena, Alto San Jorge y Bajo Nechí.



**Equipo de trabajo Centro regional de Pronóstico
y Alertas Tempranas de LA MOJANA**

Elaborado por:
NATALIA MUÑOZ HERRERA, Hidróloga
RAFAEL ELÍAS MUNDARAY MAGO, Meteorólogo

www.corpomojana.gov.co

Correo Electrónico:
corpomojana@corpomojana.gov.co
Cra. 21 # 21 A – 44 San Marcos - Sucre
Teléfono: (+575) 295 5347

YOLANDA GONZALEZ HERNÁNDEZ,
Directora General IDEAM.
MARTHA CECILIA CADENA,
Jefe Oficina del Servicio de Pronósticos y Alertas
www.ideam.gov.co

Correos electrónicos:
servicio@ideam.gov.co,
alertas@ideam.gov.co

Calle 25 d # 96b - 70, piso 3. Bogotá, D.C.
Teléfono: 307 5625 ext. 1334 - 1336.

LILIANA QUIROZ, Directora General de la Corporación para el Desarrollo
Sostenible de La Mojana y el San Jorge-CORPOMOJANA.

RAQUEL GARAVITO, Gerente del Fondo Adaptación

JIMENA PUYANA, Gerente Nacional de Desarrollo Sostenible del PNUD



En alianza con:

